



## VÁROS POLGÁRMESTERE

2051 Biatorbágy, Baross Gábor utca 2/a • Telefon: 06 23 310-174/233 mellék  
Fax: 06 23 310-135 • E-mail: polgarmester@biatorbagy.hu • www.biatorbagy.hu

### ELŐTERJESZTÉS

#### Ürgehegy, Iharos, Kutyahegy, Öreghegy, Szarvashegy közterületeink elnevezéséről

2012. július 1. és 2015. június 30. között az Államreform Operatív Program (ÁROP) keretében, az Európai Szociális Alap és a Magyar Állam által nyújtott támogatásból valósult meg a központi, egységes és teljes címregiszter kialakítása. A Közhiteles címregiszter kialakítása projekt célja a magyarországi címkezelés egységes jogszabályi környezetének és igazgatási folyamatainak kialakítása, valamint egy központi teljes címnyilvántartás megvalósítása volt.

A magyar közigazgatás korábban nem rendelkezett egységes, központi, az ország valamennyi címét lefedő címadatbázissal. A címkezelés nem volt teljes és egységes, mivel a különböző címnyilvántartásokról és a hozzájuk kapcsolódó folyamatokról egymástól elkülönült jogszabályok rendelkeztek. A projekt eredményeként nem csak egy egységesített jogszabályi háttér jött létre, hanem egy központi mester címadat-nyilvántartás és a címek elsődleges változásainak egységesített kezelésének lehetősége, amely kapcsolódik a személyi adat- és lakcímnnyilvántartáshoz, valamint az ingatlan-nyilvántartáshoz is.

A Kormány 2014. év végén fogadta el az ehhez kapcsolódó jogszabályt, a 345/2014.(XII.23.) a Korm. rendeletet, a Központi címregiszterről és a címképzésről (továbbiakban Kcr).

Mindezek ismeretében az előbb hivatkozott rendelet 2. § (1) bekezdése szerint „a Magyarország területén található ingatlanok e rendeletben rögzített eljárási rend szerint megállapított és a központi címregiszterbe bejegyzett címmel kell rendelkeznie.”

E rendelet értelmében ingatlan minden

*„a) beépítésre szánt területen fekvő telek;*

*b) beépítésre szánt területen fekvő telken*

*ba) létesített épület,*

*bb) létesített épületen belül található lakás,*

*bc) létesített önálló, épülethez nem kapcsolódó, építési engedély köteles pince;*

*c) beépítésre nem szánt területen fekvő telek, ha azon*

*ca) épületet létesítettek,*

*cb) létesített önálló épülethez nem kapcsolódó, építési engedély köteles pince található [a továbbiakban a bc) és cb) alpontok együtt: pince];*

*d) olyan, a b) és c) pontban meghatározott telekkel alkotórészi kapcsolatban lévő önálló rendeltetési egység, amelynek e rendelet céljával összhangban a címképzésért felelős szerv cím képzését szükségesnek tartja [a továbbiakban: az a)-d) pontok együtt: ingatlan].”*

Településünket érintő legfontosabb kérdés a **zártkerti ingatlanok házzámozása**. A Kcr rendelet 19. § (6) bekezdése kimondja: " *A külterületen fekvő telek (ideértve a korábban zártkertként nyilvántartott külterületi telket is) címelemeinek megállapítása során a 14-15. §-ban foglaltak szerint kell eljárni.*"

E további két említett paragrafus kimondja: „**(14.§)** A lakás vagy más önálló rendeltetési egység esetében a hozzá tartozó címkoordináta azon épület címkoordinátája, amelyben a lakás, önálló rendeltetési egység található. **(15.§)** (1) Az épület, a pince és az önálló rendeltetési egység címét annak a teleknek a címéből kell képezni, melyen maga az épület fekszik.(2) Az azonos telken található valamennyi épületet, pincét és önálló rendeltetési egységet egy, a házzámtól szóközzel elválasztott, nem ékezetes egytagú nagybetűs azonosítóval kell ellátni A-Z-ig ábécé-sorrendben, és ahhoz az „ép.” toldalékot kell kapcsolni, ha a telken - az épületek, a pincék és az önálló rendeltetési egységek számát összeadva - azokból egynél több van. Ha a telken csak egyetlen épület, pince vagy önálló rendeltetési egység van, akkor annak mindaddig nem kell jelet adni, amíg e rendelet hatálya alá eső további épület, pince vagy önálló rendeltetési egység nem létesül a telken.”

A külterületi (zártkerti) ingatlanok tehát a címképzés szempontjából és a kcr rendeletben foglaltak szerinti címelemekből álló címet kell, hogy kapjanak.

**A közterületet el kell nevezni, jelleggel ellátni és a helyrajzi szám helyett házzámozást ad a jegyző.**

A Kcr-rendszer 2016. január 1-től nem engedi felvenni a központi adatbázisba/rendszerbe a nem megfelelő címelemekkel rendelkező ingatlanokat, – pl. a helyrajzi számos ingatlanokat – így 2016. január 1-jét követően ezen ingatlanok és az ott élő lakók – ha korábban nem rendezték – nem fognak rendelkezni címmel. A korábban felvett, de nem megfelelő címelemekkel rendelkező ingatlanok felülvizsgálata jelenleg is folyamatban van.

A zártkerti ingatlanok esetében most is sokan csupán helyrajzi számos címmel rendelkeznek, ezen ingatlanokat 2016. január 1. után szintén rendeznünk kell.

**A zártkerti (külterületi) ingatlanokat tehát a Kcr-rendelet előírásainak megfelelően el kell látnunk címmel, azaz utcanévvel és házzámozással!**

Mindezek ismeretében a zártkerti besorolású városi övezeteink – Katalin-hegy, Kutya-hegy, Ürge-hegy, Szarvas-hegy, Iharos, Öreg-hegy, Pecató – útjait utcanévvel, majd házzámozással kell ellátni.

A Katalin-hegy utcaneveiről már megszületett a Képviselő-testületi döntés, ez a 189/2015. (X.29.) számú határozat. A Pecató környékének utcanevekkel történő ellátása pedig már 1999-ben megtörtént.

A fennmaradó 5 db zártkerti városrész közterületeinek elnevezésére az alábbi koncepció alapján teszek javaslatot:

- 1., Ürge-hegy: szőlőműveléssel kapcsolatos utcanevek
- 2., Iharos: „fa” neves utcanevek
- 3., Kutya-hegy: kutyafajtákkal kapcsolatos utcanevek
- 4., Öreg-hegy: régi mesterségekre utaló utcanevek
- 5., Szarvas-hegy: patás állatokra utaló utcanevek

Egyúttal indítványt teszek egy, a Katalin-hegyen elnevezett utca névmódosítására is. A 043/5 hrsz-ú saját használatú út az „Árvácska” utca elnevezést kapta, de ez az utcanév már megtalálható a Pecatónál. (Biatorbágy Nagyközség képviselő-testülete által 52/1999. (03.25.) sz. rendeletével elfogadva). Javasolom helyette a „Nikoletta” utca elnevezést.

A fentebb ismertetett koncepció alapján javaslom tehát a még el nem nevezett 5 db zártkerti – Ürge-hegy, Iharos, Kutya-hegy, Öreg-hegy, Szarvas-hegy – városrészen található közterületeink utcanévvel való elnevezését a mellékelt térképek és táblázatok alapján.

Biatorbágy, 2015. november 12.

**Tarjáni István s. k.**  
polgármester

Összeállította: Némethné Sikos Krisztina,  
Barsiné Vajk Ágnes

Melléklet: Iharos, Öreg-hegy, Szarvas-hegy, Kutya-hegy és Ürge-hegy térképei és a hozzájuk kapcsolódó táblázatok  
30/2011. (II. 24.) sz. Ö. határozat a közterületek elnevezéséről

### 1. határozati javaslat

#### Biatorbágy Város Önkormányzata Képviselő-testületének .../2015. (XII. 3.) határozata

##### az Ürgehegy közterületeinek elnevezéséről

Biatorbágy Város Önkormányzatának Képviselő-testülete Biatorbágy, Ürgehegyen az alábbi helyrajzi számokhoz tartozó közterület elnevezéseket hagyja jóvá:

.....

**Határidő:** 2015. december 31.

**Felelős:** polgármester

**Végrehajtásért felelős:** Beruházási és Vagyongazdálkodási Osztály

### 2. határozati javaslat

#### Biatorbágy Város Önkormányzata Képviselő-testületének .../2015. (XII. 3.) határozata

##### az Iharos közterületeinek elnevezéséről

Biatorbágy Város Önkormányzatának Képviselő-testülete Biatorbágy, Iharosban az alábbi helyrajzi számokhoz tartozó közterület elnevezéseket hagyja jóvá:

.....

**Határidő:** 2015. december 31.

**Felelős:** polgármester

**Végrehajtásért felelős:** Beruházási és Vagyongazdálkodási Osztály

### 3. határozati javaslat

#### Biatorbágy Város Önkormányzata Képviselő-testületének .../2015. (XII. 3.) határozata

##### az Kutyahegy közterületeinek elnevezéséről

Biatorbágy Város Önkormányzatának Képviselő-testülete Biatorbágy, Kutyahegyen az alábbi helyrajzi számokhoz tartozó közterület elnevezéseket hagyja jóvá:

.....

**Határidő:** 2015. december 31.

**Felelős:** polgármester

**Végrehajtásért felelős:** Beruházási és Vagyongazdálkodási Osztály

#### 4. határozati javaslat

### Biatorbágy Város Önkormányzata Képviselő-testületének .../2015. (XII. 3.) határozata

#### az Öreghegy közterületeinek elnevezéséről

Biatorbágy Város Önkormányzatának Képviselő-testülete Biatorbágy, Öreghegyen az alábbi helyrajzi számokhoz tartozó közterület elnevezéseket hagyja jóvá:

.....

**Határidő:** 2015. december 31.

**Felelős:** polgármester

**Végrehajtásért felelős:** Beruházási és Vagyongazdálkodási Osztály

#### 5. határozati javaslat

### Biatorbágy Város Önkormányzata Képviselő-testületének .../2015. (XII. 3.) határozata

#### a Szarvashegy közterületeinek elnevezéséről

Biatorbágy Város Önkormányzatának Képviselő-testülete Biatorbágy, Szarvashegyen az alábbi helyrajzi számokhoz tartozó közterület elnevezéseket hagyja jóvá:

.....

**Határidő:** 2015. december 31.

**Felelős:** polgármester

**Végrehajtásért felelős:** Beruházási és Vagyongazdálkodási Osztály

#### 6. határozati javaslat

### Biatorbágy Város Önkormányzata Képviselő-testületének .../2015. (XII. 3.) határozata a 189/2015. (X. 29.) határozatának módosításáról

Biatorbágy Város Önkormányzatának Képviselő-testülete a 189/2015. (X. 29.) határozatában a Biatorbágy 043/5 hrsz-ú saját használatú út „Árvácska” utca elnevezését „Nikoletta” utca elnevezésre módosítja.

**Határidő:** 2015. december 31.

**Felelős:** polgármester

**Végrehajtásért felelős:** Beruházási és Vagyongazdálkodási Osztály

# BIATORBÁGY KÜLTÉRÜLETI UTCAELNEVEZÉSEK

Iharos



## Jelmagyarázat

■ Épületek

□ Településhatár

Településrészek szerinti bontás

■ Iharos

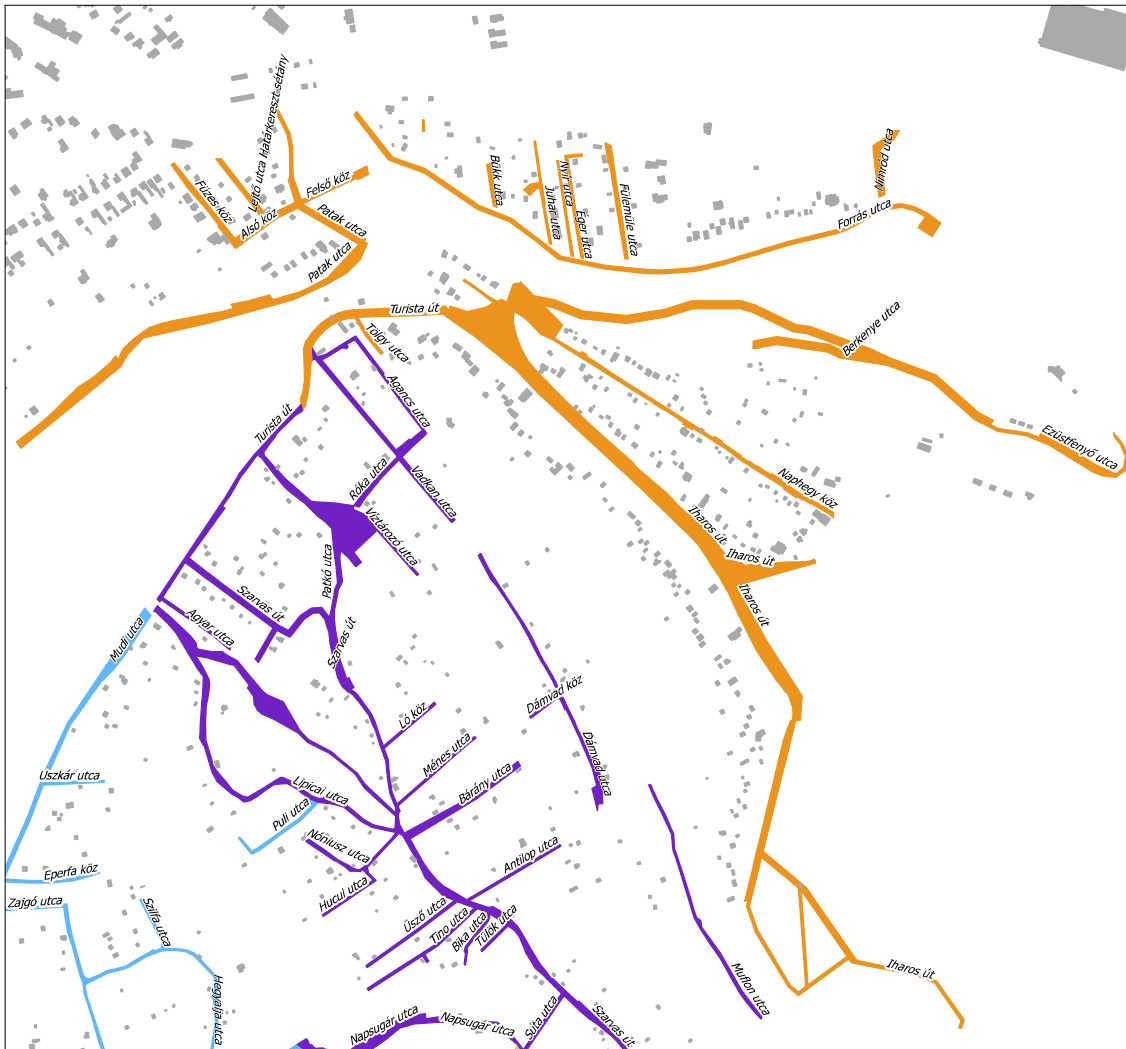
■ Katalin hegy

■ Kútya-hegy

■ Öreg-hegy

■ Szarvas-hegy

■ Ürge hegy



# BIATORBÁGY KÜLTÉRÜLETI UTCAELNEVEZÉSEK

Kútya-hegy



## Jelmagyarázat

■ Épületek

□ Településhatár

Településrészek szerinti bontás

■ Iharos

■ Katalin hegy

■ Kútya-hegy

■ Öreg-hegy

■ Szarvas-hegy

■ Ürge hegy



# BIATORBÁGY KÜLTÉRÜLETI UTCAELNEVEZÉSEK

Öreg-hegy



## Jelmagyarázat

■ Épületek

⬜ Településhatár

Településrészek szerinti bontás

■ Iharos

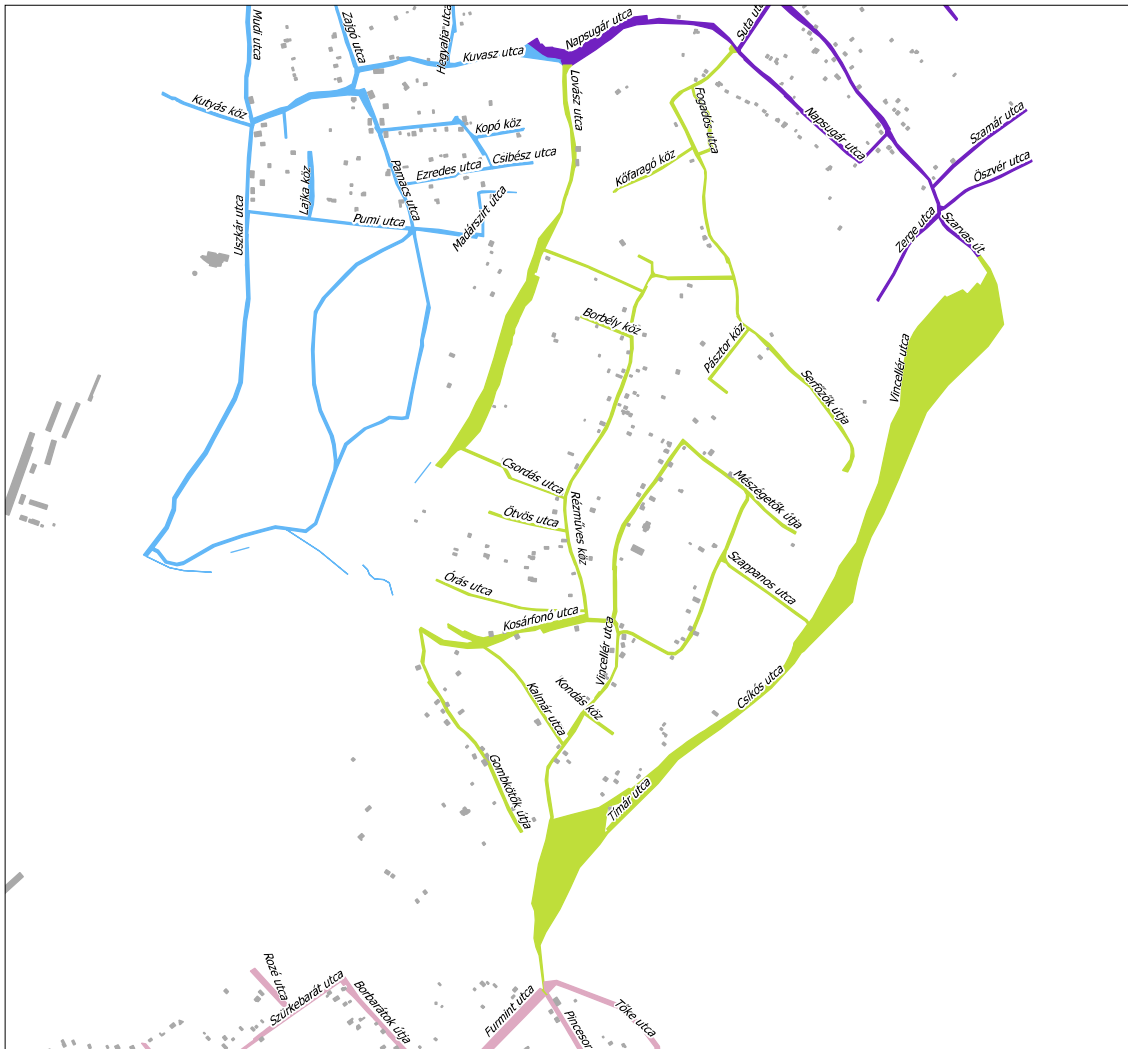
■ Katalin-hegy

■ Kútya-hegy

■ Öreg-hegy

■ Szarvas-hegy

■ Ürge-hegy



# BIATORBÁGY KÜLTÉRÜLETI UTCAELNEVEZÉSEK

Szarvas-hegy



## Jelmagyarázat

■ Épületek

⬜ Településhatár

Településrészek szerinti bontás

■ Iharos

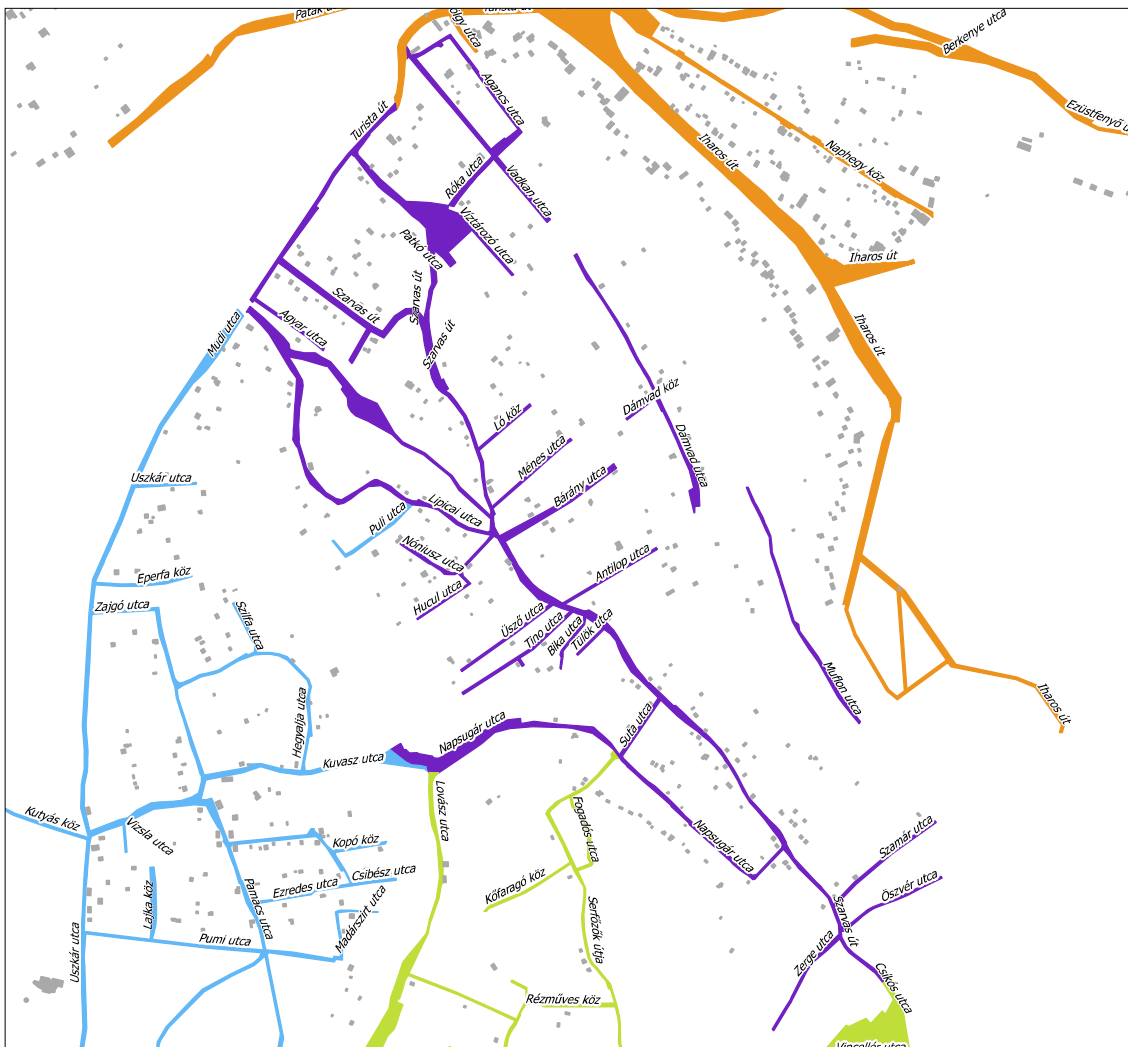
■ Katalin-hegy

■ Kútya-hegy

■ Öreg-hegy

■ Szarvas-hegy

■ Ürge-hegy



# BIATORBÁGY KÜLTÉRÜLETI UTCAELNEVEZÉSEK

Ürge-hegy



## Jelmagyarázat

- Épületek
- Településhatár

Településrészek szerinti bontás

- Iharos
- Katalin-hegy
- Kútya-hegy
- Öreg-hegy
- Szarvas-hegy
- Ürge-hegy





## Ürge-hegy

### Önkormányzati tulajdonú közutak

	hrsz	Megnevezés	Terület m2	Tulajdonos	Lakók általi elnevezés	Megjegyzés	Javasolt elnevezés
1.	5474	saját használatú út	1921	Biatorbágy Város Önkormányzata			Szüretelők útja
	5472	saját használatú út	5268				
	5256 0132/13	közút	2126 696				
2.	4888	közút	6617	Biatorbágy Város Önkormányzata			Pincesor
3.	5053	közút	1655	Biatorbágy Város Önkormányzata			Furmint utca
	5054	kivett saját használatú út	1300	Nagy Józsefné			
4.	4916	közút	2013	Biatorbágy Város Önkormányzata			Vessző utca
5.	4964	közút	1509	Biatorbágy Város Önkormányzata			Hordó utca
6.	5218	közút	7140	Biatorbágy Város Önkormányzata			Oportó utca
7.	4978	közút	1443	Biatorbágy Város Önkormányzata			Kordon köz
8.	5103	közút	1367	Biatorbágy Város Önkormányzata			Szürkebarát utca
9.	5362	közút	1134	Biatorbágy Város Önkormányzata			Rizling utca
10.	5406	közút közút külterület	1798	Biatorbágy Város Önkormányzata			Csabagyöngye út
	5471		2551				
	0132/24		623324				
11.	5473	közút	2026	Biatorbágy Város Önkormányzata			Kadarka utca
12.	5156	közút	1343	Biatorbágy Város Önkormányzata			Ezerjő utca
13.	4918	közút	1397	Biatorbágy Város Önkormányzata			Must utca
14.	5072			Biatorbágy Város Önkormányzata			Borbarátok útja

### Magán tulajdonban álló utak

	hrsz	megnevezés	terület m2	tulajdonos	Lakók általi elnevezés	Megjegyzés	Javasolt elnevezés
15.	5475	kivett saját használatú út	1909	Dörflinger Józsefné			Szüretelők útja
16.	4872/4	kivett saját használatú út	312	Tegzes László, Tegzes Lászlóné, Pap Eszter, Pálffy András			Kacs utca
17.	4876/2	kivett saját használatú út	310	Mailing Andrea			Rügy utca
18.	4917	kivett saját használatú út, erdő, szántó	2.9579	Magyar Állam			Lopó köz
19.	5075	kivett saját használatú út	774	Lévai József Ferenc			Rozé utca
20.	5397/2	kivett saját használatú út	414	dr. Petro Kinga, De Chalendar Philippe			Zengő utca
21.	5394	kivett saját használatú út	526	Csik Antalné			Tramini utca
22.	5251/5	kivett saját használatú út	423	Nyáry János, Nyáry Jánosné, Nyáry Gergely,			Pezsgő utca
23.	5230/4	kivett saját használatú út	317	Szeidl Judit			Bor utca
24.	4936/1	kivett saját használatú út	257	Borsodi Annamária			Donga köz
25.	4936/11	kivett saját használatú út	328	Kiss Magdolna			Murci köz

### Külterület

26.	0121	közút	12299	Biatorbágy Város Önkormányzata			Tőke utca
27.	0129/1	út	2061	Biatorbágy Város Önkormányzata			Csap utca

## Öreg-hegy

### Önkormányzati tulajdonú közutak

1.	hrsz	Megnevezés	Terület m2	Tulajdonos	Lakók általi elnevezés	Megjegyzés	Javasolt elnevezés
2.	4684	közút	1458	Biatorbágy Város Önkormányzata			Gombkötők útja
3.	4648	lakóház, udvar saját használatu út	1606	Biatorbágy Város Önkormányzata			Vincellér utca
4.	4662	út	615	Biatorbágy Város Önkormányzata			Kalmár utca
5.	4663	árok	2828	Biatorbágy Város Önkormányzata			Kosárfonó utca
6.	4608	közút	2127	Biatorbágy Város Önkormányzata			Szappanos utca
7.	4584	közút	2127	Biatorbágy Város Önkormányzata			Mészégetők útja
8.	4449/2	árok	540	Biatorbágy Város Önkormányzata			Csordás utca
9.	4470/1			Biatorbágy Város Önkormányzata			Borbély köz
10.	4478	közút	35056	Biatorbágy Város Önkormányzata			Rézműves köz
11.	4416	vegyes	9776	Biatorbágy Város Önkormányzata			Lovász utca
12.	4493	közút	3504	Biatorbágy Város Önkormányzata			Serfőzők útja
13.	4496	közút	484	Biatorbágy Város Önkormányzata			Fogadós utca

### Magán tulajdonban álló utak

	hrsz	megnevezés	terület m2	tulajdonos	Lakók általi elnevezés	Megjegyzés	Javasolt elnevezés
14.	4638/1	kivett saját használatú út	173	Pohl Martin			Kondás köz
15.	4436	a kivett saját használatú út	5940	Harsányi György András, Porogi András, Biberné dr. Bihari Adél, Bihari László Ádám, Porogi Gabriella, Porogi András, Kiss Sándor, dr. Harsányi József György, Dr Harsányi Józsefné, Bihari László			Órás utca
16.	4446/1	kivett saját használatú út	394	Gallai József, Gallainé Cséplő Doloresz			Ötvös utca
17.	4488	b kivett saját használatú út	4029	Szabó Károly, Barabás Istvánné			Kőfaragó köz
18.	4545/3	kivett saját használatú út	463	Kovács Istvánné, Boka Gyula István, Boka Erika, Boka Gyuláné			Pásztor köz

### Külterület

19.	0116/5		16149	Magyar Állam			Tímár utca
20.	0115		32230	Biatorbágy Agrár-Gazda Szövetkezet			Vincellér utca
21.	0117	kivett saját használatú út	6708	Magyar Állam			Csikós utca

## Kutya-hegy

### Önkormányzati tulajdonú közutak

	hrsz	Megnevezés	Terület m2	Tulajdonos	Lakók általi elnevezés	Megjegyzés	Javasolt elnevezés
1.	4145/3	saját használatú út	663				Puli utca
2.	4138	közút	592	Biatorbágy Város Önkormányzata	Eperfa köz		Eperfa köz
3.	4329	közút	309	Biatorbágy Város Önkormányzata	Szilfa utca		Szilfa utca
4.	4307	közút	1356	Biatorbágy Város Önkormányzata	Hegyalja utca		Hegyalja utca
5.	4332	közút	3307	Biatorbágy Város Önkormányzata	Zajgó utca		Zajgó utca
6.	4351/6	út	130	Biatorbágy Város Önkormányzata			Vizsla utca
7.	4393	közút	1731	Biatorbágy Város Önkormányzata	Ezredes utca		Ezredes utca
8.	4370	közút	1480	Biatorbágy Város Önkormányzata	Pamacs utca		Pamacs utca
9.	4398	közút	339	Biatorbágy Város Önkormányzata	Madárszirt utca		Madárszirt utca
10.	4306		2477	Biatorbágy Város Önkormányzata			Kuvasz utca

### Magán tulajdonban álló utak

	hrsz	megnevezés	terület m2	tulajdonos	Lakók általi elnevezés	Megjegyzés	Javasolt elnevezés
11.	4381/2	kivett saját használatú út	323	Urbányi Vilmosné, Mukics Lajos, Popják György, Popják Györgyné			Kopó köz
12.	4392/5	kivett saját használatú út	240	Biatorbágyi Római Katolikus Plébánia			Csibész utca
13.	4360/1	kivett saját használatú út	759	Ferenczik József, Ferenczik Józsefné, Kladács József, Kovács Árpádné, Kladács Péter, Szűcs Sándor			Lajka köz
14.	4124	kivett saját használatú út	312	Ujsághy Alpár Györgyi, Melbinger Miklós György			Uszkár utca

### Külterület

15.	0155/2	közút	660	Biatorbágy Város Önkormányzata			Kutyás köz
16.	0135	c út	192768	Biatorbágy Város Önkormányzata			Pumi utca
17.	0136/4	c saját használatú út	32037	Fábiánné Pammer Katalin anna			Uszkár utca
18.	0156	c saját használatú út	7249	Torma Sándorné, Unyi László, Balogh Károlyné, Varga Ferencné, Fodor Józsefné, Kőrösi Sándorné, Fábiánné Pammer Katalin Anna, Süttőné Sándor Erzsébet, Kőnig Ferenc, Oroszné Kőnig Andrea, Kőnig Bernadett			Mudi utca

**Szarvas-hegy**

Onkormányzati tulajdonú közutak							
	hrsz	Megnevezés	Terület m2	Tulajdonos	Lakók általi elnevezés	Megjegyzés	Javasolt elnevezés
1.	4245	fele vízmosság fele út	3504	Biatorbágy Város Onkormányzata			Napsugár utca
	4167	út		Biatorbágy Város Onkormányzata			
2.	4254	közút	657	Biatorbágy Város Onkormányzata			Zerge utca
3.	3970	közút	538	Biatorbágy Város Onkormányzata			Öszvér utca
4.	4226/1		497	Biatorbágy Város Onkormányzata			Suta utca
5.	4087	közút	6611	Biatorbágy Város Onkormányzata			Szarvas út
	3852	közút	1768	Biatorbágy Város Onkormányzata			
	3870/3	vegyes	388	Biatorbágy Város Onkormányzata			
	3849/1	közút		Biatorbágy Város Onkormányzata			
6.	4213	közút		Biatorbágy Város Onkormányzata			Bika utca
7.	4208	közút		Biatorbágy Város Onkormányzata			Úszó utca
8.	4191	közút	744	Biatorbágy Város Onkormányzata			Nóniusz utca
9.	4106	közút	4031	Biatorbágy Város Onkormányzata			Lipicai utca
10.	3825/4		4623	Biatorbágy Város Onkormányzata			Patkó utca
11.	3871/18	út	379	Biatorbágy Város Onkormányzata			Víztorozó utca
12.	3880/4	közút	686	Biatorbágy Város Onkormányzata			Vadkan utca
13.	3809	közút	1846	Biatorbágy Város Onkormányzata			Róka utca
14.	3803	közút	1424	Biatorbágy Város Onkormányzata			Agancs utca
15.	3825/2	közút	2057	Biatorbágy Város Onkormányzata			Dámvad utca
16.	3936	közút	1492	Biatorbágy Város Onkormányzata			Mufion utca

**Magán tulajdonban álló utak**

	hrsz	megnevezés	terület m2	tulajdonos	Lakók általi elnevezés	Megjegyzés	Javasolt elnevezés
17.	3975/4	kivett saját használatú út	788	Végh Ferenc, Végh Ferencné, Kovács Ferenc Lajosné, Tilly Nándor, Tilly Nándorné, Kovács Ferenc Lajosné, Vizi Tünde			Szamár utca
18.	4219/1	kivett saját használatú út	166	Liptákné Sári Éva, Dr. Koczor Endre, Dr. Koczor endréné, Kassay Gábor, Palkovics Beáta Zsuzsanna			Tülök utca
19.	4169/6	kivett saját használatú út	642	Zsemlye József, Lipjanszky Zsolt, Lipjanszky György, Lipjanszky Györgyné			Tino utca
20.	4025/5	kivett saját használatú út	483	Gajdos József, Jákó Krisztina, Gelen János, Egervári Istvánné, Egervári István József			Antlop utca
21.	4179/4	kivett saját használatú út	355	Bányai József, Banyai Józsefné Sebestyén Jolán, Banyai József, Banyai Józsefné Igar Jolán, Merényi Antal, Halász Pál Zsigmondné Udvarhelyi Aranka, Pacsai Gusztávné Udvarhelyi Aranka, Jáger István, Sass Sándor, Molnár István, Molnár Istvánné, Meszera János, Meszera Jánosné Schrikker Aliz			Hucul utca
22.	4045	kivett saját használatú út	1680	Simon Ferenc			Bárány utca
23.	4056/1	kivett saját használatú út	473	Holczer Katalin, Holczer Antal, Bognár Ferenc, Szűros Ferenc			Ménes utca
24.	4068/4	kivett saját használatú út	310	Pataki Mihály, Florentz Katalin, Dósa László			Ló köz
25.	3864	kivett saját használatú út	525	rendezés alatt			Agyar utca
26.	4052/5	kivett saját használatú út	243	Melicher Zoltán			Dámvad köz

**Külterület**

27.	0158/1	c kivett, saját használatú út	62618	Fehér Mihályné, Torma Sándorné, Dr. Káli Ferencné, Fodor Józsefné, Sági Jánosné, Fingerhut István, Steinhauer Eszter			Turista út
-----	--------	-------------------------------	-------	--	--	--	------------

## Iharos

### Önkormányzati tulajdonú közutak

	hrszt	Megnevezés	Terület m2	Tulajdonos	Lakók általi elnevezés	Megjegyzés	Javasolt elnevezés
1.	6930/11	út	819	Biatorbágy Város Önkormányzata			Felső köz
2.	6722	közterlet	831	Biatorbágy Város Önkormányzata	Alsó köz		Alsó köz
3.	6930/18	út		Biatorbágy Város Önkormányzata	Patak utca		Patak utca
	749/3	út		Biatorbágy Város Önkormányzata			
4.	9205	közterület		Biatorbágy Város Önkormányzata	Iharos		Iharos út
	9204	út					
	9203	közterület					
	0113/1	d út					
5.	3662	út	2793	Biatorbágy Város Önkormányzata	Naphegy köz		Naphegy köz
6.	6614/1	út		Biatorbágy Város Önkormányzata	Kerekdomb utca		Kerekdomb utca
	6615/1			Biatorbágy Város Önkormányzata			
7.	3436/1	út		Biatorbágy Város Önkormányzata	Fülemüle utca		Fülemüle utca
8.	3431/1	közút	767	Biatorbágy Város Önkormányzata			Éger utca
9.	3421	közterület	250	Biatorbágy Város Önkormányzata			Juhar köz
10.	3414/1	út	395	Biatorbágy Város Önkormányzata			Bükk utca
11.	3407/12	út	48	Biatorbágy Város Önkormányzata	Harkály utca		Harkály utca
12.	6721	közterület	1203	Biatorbágy Város Önkormányzata	Füzes köz		Füzes köz
13.	6711	közterület	2018	Biatorbágy Város Önkormányzata	Lejtő utca Határkereszt sétány		Lejtő utca Határkereszt sétány
14.	9001/1	út		Biatorbágy Város Önkormányzata			Tölgy utca
15.	9502	út		Biatorbágy Város Önkormányzata	Turista út		Turista út
16.	9285	g út					Nimród utca

### Magán tulajdonban álló utak

	hrszt	megnevezés	terület m2	tulajdonos	Lakók általi elnevezés	Megjegyzés	Javasolt elnevezés
17.	3429/2	kivett saját használatú út	478	Brandl- Radnai Eszter, Radnai Tibor,			Nyír utca
18.	3425	kivett saját használatú út	558	Biatorbágy Város Polg. Hiv.			Juhar utca

### Külterület

19.	096/5	út	11068	Biatorbágy Város Önkormányzata			Ezüstfenyő utca
20.	096/7	erdő	2267	Biatorbágy Város Önkormányzata			Berkenye utca
21.	093	út		Biatorbágy Város Önkormányzata	Forrás utca		Forrás utca

## Kivonat

**Biatorbágy Város Képviselő-testülete**  
**2011.február 24-én megtartott ülésének**  
**jegyzőkönyvéből**

**Biatorbágy Város Képviselő-testülete**  
**30/2011.(02.24.)Öh. számú**  
**határozata**

### **Közterületek elnevezéséről**

Biatorbágy Város Képviselő-testülete megtárgyalta a Kutyahegy Fejlesztő és Környezetvédő Társaság Egyesület utcaelnevezésre vonatkozó kérelmét.

képviselő-testület:

4332 hrsz-ú útnak a Zajgó utca,

4370 hrsz-ú útnak a Pamacs utca,

4398 hrsz-ú útnak a Madárszirt utca,

4329 hrsz-ú útnak a Szilfa utca,

4307 hrsz-ú útnak a Hegyalja utca,

4393 hrsz-ú útnak az Ezredes utca

határozatát adja azzal, hogy a kérelmezők vállalják az utcatáblák beszerzését és kihelyezését, illetve a kapcsolódó költségeit.

Előterjesztő: Polgármester

Dátum: 2011. június 30.

Tarjáni István s.k.  
polgármester

dr. Kovács András s.k.  
jegyző

a kiadmány hitelül:

Frisch Ferencné  
jegyzőkönyvvezető