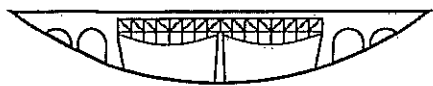




BIATORBÁGY



VÁROS POLGÁRMESTERI HIVATAL

Városüzemeltetési és Beruházási Osztály

2051 Biatorbágy, Baross Gábor utca 2/A Telefon: 06 23 310-174/124, 125, 133 mellék

Fax: 06 23 310-174/195 E-mail: varosuzemeltetes@pmh.biatorbagy.hu · www.biatorbagy.hu

A Biatorbágyi Bolha-hegy helyi Természetvédelmi Területre tervezett tájékoztató táblákról

Biatorbágy Képviselő-testülete 126/2007. (06.21.) határozata 1. a) pontjában döntött arról, hogy „megkeresi a természetvédelmi hatóságot annak érdekében, hogy a területen több ponton helyezték ki a védettséget jelző táblákat, valamint helyezzenek el egyéb, a terület értékeit ismertető, figyelemfelhívó jellegű táblákat”.

A Biatorbágyi Bolha-hegy korábban megyei védettségi szintű természetvédelmi terület volt (védetté nyilvánítás éve: 1977). A megyei védettségi szint mára megszűnt, a korábban megyei védettséggű területek, így a Bolha-hegy is, a helyi önkormányzatok kezelésébe kerültek, és helyi védettségi szintű területté váltak. Az illetékes természetvédelmi hatóság a Bolha-hegy tekintetében tehát Biatorbágy Város Jegyzője.

A védettséget jelző táblák 2008. tavaszán kihelyezésre kerültek. A természeti értékeket bemutató táblák terveinek elkészítésével a természettudományos és ismeretterjesztő kiadványok tervezésével és nyomdai kivitelezésével foglalkozó Kiatibel Kiadó lett megbízva. A tájékoztató táblák tervei az ajánlat szerint, szeptember 30-ára készültek el.

A Kiatibel kiadó a táblák terveit négy változatban készítette el. A változatok információtartalma azonos, csupán grafikai megjelenésükben különböznek.

A tábla kivitelezésének költsége a Kiatibel Kiadó ajánlata alapján (tartószerkezet nélkül) 1200x800 méretben 15.000 Ft + Áfa/db.

Kérem a Tisztelt Képviselő-testületet válasszon, hogy a melléklet tervezetek közül melyik kerüljön kivitelezésre, valamint hány darab tábla és milyen elhelyezkedésben kerüljön kihelyezésre a természetvédelmi területen.

A választott grafikai megjelenés a jövőben alapját képezheti Biatorbágy valamennyi helyi természetvédelmi területén esetlegesen kihelyezendő tájékoztató táblák arculatának.


Biatorbágy, 2009. október 12.

Guttman Szilvia
Városüzemeltetési és Beruházási
Osztályvezető

Melléklet:

- 1. a tájékoztató táblák tervei (összesen 4 db)*
- 2. kivitelezési ajánlat*
- 3. Biatorbágy Város Képviselő-testülete 126/2007. (06.21.) határozata*

Bolha-hegy Helyi Természetvédelmi Terület



Térkép helyei

Sokszínűsége miatt a Bolha-hegy Biatortó egy legkülönlegesebb természetvédelmi területe. A 60,22 hektáron elterülő hegy 1986 óta áll helyi védelem alatt. Különlegességét és fontosságát a gazdag élő és élettelen természeti értékek és jelképek adottságai jelentik. A hegy fő lombsíkján – a Zsambéki-medence területéhez hasonlóan – mocsép kori származta emiatt mészaköve alkotja. Ez a puha mészkő (jelmély „sósúti kő” néven ismerték) tengeri élőlények vázainak síkcsigákból épült lel. Puhasságát, laza felépítését annak köszönheti más mészkövekkel szemben, hogy földtörténeli korát tekintve fiatal, és nem érte sem magas hőmérsékletet, sem túl nagy nyomást, ami szerkezetét alapvetően megváltoztatva volna. A kevés negyemlértű ősmamut (felsőbrann csiga- és kagylóhéjak) milliói alkotják. A területen több mint kétszáz évig tartó kőbányászattal, amit térségi emlékek is bizonyítanak. Ennek nyomai egy nagyobb felhagyott bánya (a hegy déli részén) és több kisebb felhagyott területen is megfigelhetők. További jellegzetes és különleges nyom a kőhorod szelvény kerékei által a sok-sok év alatt mályván beavagódott út a hegyoldalban.

Bányászattörténelmi jelentősége a területnek, hogy többek között innen került fel a Mátyás templom és a Vigadó épület is állított mészakő. A mészakő természetes módon leveles helyen bukkann felszínre, mert nagyobb részét (összetakaró borítja, aminek vastagsága helyenként a több métert is elérheti.

A Bolha-hegy területén természetvédelmi szempontból igen értékes és jellemős löszpusztai vegetáció, valamint – kisebb területen – az ún. sósúti mészkő felzárta bukkánásnak helyén sziklagyep-vegetáció alakult ki. A löszpuszták egyfajta nagy kiterjedésű terület a mezőgazdasági kultúra térnyerésével országos szinten is nagyon csökkent, csak igen kis foltokban láthatók maradványai. Ez egyébként nagyobb mozgási terület igénylő állatvilág számára is biztosítja a természetközeli élőhelyeket. A két vegetációs övezet közötti határvonal a területen jól láthatóan megőrzése éppen a területnek folyamat csökkentése és a rájuk jellemző növényvilág számának apadására miatt is szükséges. A növényzetet való fedettséget tekintve három területípust különböztethetünk meg a hegyen. A löszpusztai sziklakibukánásokon ritka növényzetű, szárazságtűrő vegetáció alakult ki, míg a legnagyobb területű a bokrosított ritkán beerdített terület. A sziklagyep területén növényzet nélkül, lőtérként gazdag löszpusztai növényzet foglalja el. A hegy meredekebb, nedvesebb déli felületét szalma állathozalattal legelőnyvadászók borítják.

A sziklagyep jellemző virágjait a növényvilág a zuzmók és mohák. A sziklatetejeken élő *Fulgensia fulgens* zuzmóját lelepel ként- vagy citromsárga színűek, míg a termőfelület sötét, egészen rozsdabarna, vörös színűek is lehetnek. A mohák közül a köfalszéken él, szárazságtűrő faj a porosmoha (*Grimmia pulvinata*), lili moha (*Tortula muralis*), *Ditrichum flexicaule*, amely sötétzöld, kis termelű, tömött párnákat alkot. A sziklák repedésében ősszegyedt lalalon a borsos varjúháj (*Sedum acre*) – tavasszal zöld, nyáron vöröses – lalalepet alkotnak párnák. Szárazságtűrősüvel a húsos levelekben lárol viznek köszönhetik. Szintén itt találhatunk a sárga virágú hegyi leny (Alyssum montanum) és a homoki pirtó (*Polenilla erarieria*) csoportjait.

A löszpusztai vegetáció fajokban jóval gazdagabb. Leggyakoribb fészárszú fajtái az egybibés galagonya (*Craeaagus monogyne*) és a kökény (*Prunus spinosa*). A fő gyepalkotók a csernekész és az árványfűfélék, az útibükk lálványos képviselője a kunkorgó árványfű (*Silpa capillata*). Az egyszerűk színes virágú képviselője a védett apró nőszirom (*Iris pumila*), amelynek mind a sárga, mind a lila virágú egyedek vitáltak tavasszal. A kélszűkek kora tavasszal nyíló faja a rikító sárga, szintén védett lavasszal hérics (*Aconitum veratilis*). Kétyvából lálványos virágú védett faj a borzas len (*Linum hispidum* subsp. *glabrescens*) és a vicspartidőre (*Chamaenerion didoneae*).



A hegy állatvilágának legnagyobb fajgazdagságú csoportja az zellábúváak. A csúszásziklákon és törő talajon él a kékszármú sáska (*Oedipoda coarulescens*) és a rovarvilág „igrtése”, a mezel homokútrika (*Cicindelia campestris*). Szintén a száraz területek lakója az érdekes elemódú sárga hangyafarkas (*Myrmecaelurus flagrummus*). A mézősziókák puha morskálakában alakítja ki főlécsár alakú csapdáját a lálveje. Így vadászik az arra távadó hangyákra és más apró rovarokra. Nyár végére általában, ekkor már éltető szármú, sziklakőre emlékeztető, lassú röpü rovarként lálálkozhatunk vele. A legnagyobb, fajgazdag rovarcsoportot képviselik a nappali lepkek. Jelen képviselőik a nagy termelű lecskarkú lepke (*Papilio machaon*), a kardoslepte (*Iphiclides podalirius*) és a bogáncsllepke (*Varessa caroli*). A kisebb termelű lepkek közül figyelemre méltó a kiskermes boglátra (*Pseudophthirus vicrama schiffertmülleri*), a zölönakó csöcskölepte (*Calliphrys rubi*) és a vesszős busalepke (*Hesperia comma*). A füves területek védett ragadozója a sajátos megjelenésű imádkozó sáska, vagy más néven állatos manó (*Mantis religiosa*).

A hullók leggyakoribb képviselője a nagy termelű zöld gyík *Lacerta viridis*. A gyíkok fiatal egyedreire vadászik a füves területek lakója, a rézsisík (*Coronella austriaca*). A hegy főében láláló palakóhoz költők, de alsóangolva szárnybárhol felbukkanhat az elsősorban halálk és béhalál legyaszió kockás sikkó (*Natrix tessellata*).

A terület madarvilága költő- és kőbőbő fajokban is gazdag. A terület legértékesebb faja a hanimadár (*Oenanthe oenanthe*), amelynek az elhagyott kőbányák sziklatarpedésai, üregai adnak oltihont. Erdelkessége, hogy a világ leg-hosszabb lálú vonuló madaral közé tartozik. A galagonyabazoblos lakója az fővesszőzű gébics (*Lanius collurio*), amely nevéhez méltóan az el nem fogyasztott zsákmarvyait – lantelként – fővesszőre tűzi. Ezekkel a rovarmaradványokkal a hegyen tett sétánk során is gyakran lálálkozhatunk. Kismézősokra és hullókra gyakorla egy-egy halvány vadászik a vörös vércse (*Falco tinnunculus*), de más ragadozómadarakat is megfigelhetünk vadászati során, például az egerészőllyvet (*Buteo buteo*), a karvalyt (*Accipiter gentilis*), a hegyi északi kílóporórtót (a halastestűk lélő névadások vizimadarat (kőcsapokat; gémeket és récéleleket) figyelhetünk meg.

Az emlősök közül kevés kerülhet a szemlénk elé, pedig mind a kisebb testű (egerek, posok, cikányók), mind a közepes méretű (sün, görény, nyest, róka, borz) és a nagy termelű (őz, vaddisznó) fajok is képviselik magukat.

Kitaibel Kiadó

A természettudományos és ismeretterjesztő kiadványok tervezése,
nyomdai kivitelezése, kiadása

2051 Biatorbágy, Bethlen G. u. 16.
Telefon: 06/23-310-411
Ügyvezető: 06/20-9621-053
Fax: 06/23-310-411
e-mail: kitaibel@t-online.hu
Honlap: www.kitaibel.hu

Biatorbágy Város
Polgármesteri Hivatala
Városüzemeltetési és Beruházási Osztály
2051 Biatorbágy, Baross G. u. 2/a.

Várkonyi Mária részére

ÁRAJÁNLAT

Tisztelt Hölgyem!


A biatorbágyi Bolha-hegy Természetvédelmi Területről szóló szabadtéri tájékoztató tábla (fekvő formátumú, mérete: 120×80 cm) kivitelezésére a következő árajánlatot tesszük:

Kivitelezés/tábla

- nyomtatás nagyfelbontású plotternyomtatóval UV álló festékekkel, laminálás UV álló fóliával, kasírozás 3 mm vastag műanyag lemezre (Az ár 2009. december 31-ig érvényes)

15 000 Ft + 25% áfa/db

Biatorbágy, 2009.10. 13.



Górándrák András
ügyvezető

K i v o n a t
Biatorbágy Nagyközség Képviselő-testülete
2007. június 21-én megtartott ülésének
jegyzőkönyvéből

Biatorbágy Nagyközség Képviselő-testülete
126/2007.(06. 21.)Öh. számú
határozata

A tavaszi határszemlét követő intézkedésekről

Biatorbágy Nagyközség Képviselő-testülete a Mezőgazdasági Bizottság 2007. tavaszi határszemléjének eredményeként az alábbi intézkedéseket hozza:

1. A Képviselő-testület a felhagyott bolha-hegyi kőbánya területén fokozottan megjelenő illegális hulladéklerakással összefüggésben:

a.) megkeresi a természetvédelmi hatóságot annak érdekében, hogy a területen több ponton helyezték ki ismét a védettséget jelző táblákat, valamint helyezzenek el egyéb, a terület értékeit ismertető, figyelemfelhívó jellegű táblákat.

Felelős: Polgármester
Határidő: 2007. 10. 01.

b.) elrendeli a rendszeres ellenőrzést a kérdéses területen a közterület-felügyeleti szolgálat bevonásával az illegális hulladéklerakás megelőzésének érdekében.

Felelős: Jegyző
Határidő: Folyamatos

c.) megvizsgálja korlát elhelyezésének lehetőségét a volt kőbánya megközelítésére, illetve az élet- és balesetvédelem érdekében

2. A Képviselő-testület célja az illegális hulladéklerakók felszámolása társadalmi munka és a terület tulajdonosainak bevonásával, a Rumpold Bicske Kft. és a Településüzemeltetési Csoport együttműködésében.

Felelős: Polgármester
Határidő: Folyamatos

3. Molnár Tibor és Harmati Rita illegális kerítésépítése ügyében a Képviselő-testület megvizsgálja a vonatkozó szerződés minden pontjának hatályosulását.

Felelős: Mezőgazdasági Bizottság elnöke, Településfejlesztési Bizottság elnöke
Határidő: 2007. 09. 05.

Dr. Palovics Lajos s.k.
polgármester

Makranczi László s.k.
jegyző

a kiadmány hitelül:

Pénzesné Szép Anna
jegyzőkönyvvezető

**Biatorbágy Város Képviselő-testülete
/2009.(...) Öh. számú
határozata**

**A Biatorbágyi Bolha-hegy helyi Természetvédelmi Területre tervezett
tájékoztató táblákról**

Biatorbágy Város Képviselő-testülete megvizsgálta a Kitaibel Kiadó által tervezett tájékoztató táblák tervezeteit. A tervek közül az változatot javasolja kivitelezésre, példányszámban kihelyezésre a Bolha-hegy Helyi Természetvédelmi Területen.